ASENDIPLAAN
M 1 : 200 000

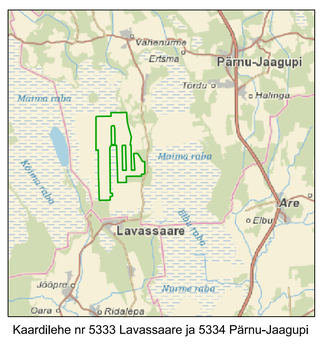

Kaardilehe nr 5333 Lavassaare ja 5334 Pärnu-Jaagupi

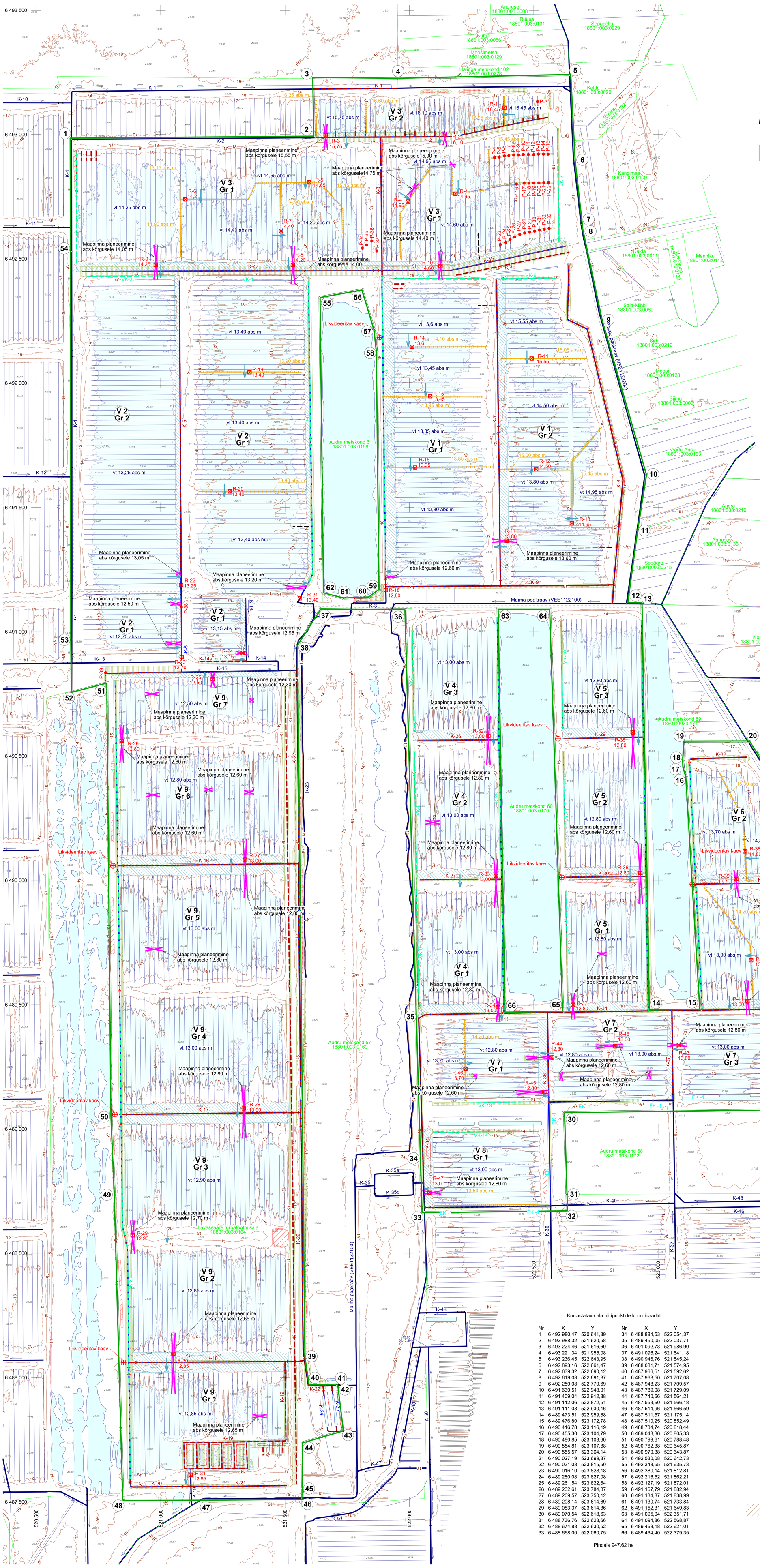

Korrastatava ala piiripunktide koordinaadid

Nr	X	Y	Nr	X	Y
1	6 492 980,47	520 641,39	34	6 488 884,53	522 054,37
2	6 492 988,32	521 620,58	35	6 489 450,05	522 037,71
3	6 493 224,46	521 616,69	36	6 491 092,73	521 986,90
4	6 493 221,34	521 955,08	37	6 491 096,24	521 641,18
5	6 493 236,45	522 643,95	38	6 490 946,76	521 545,24
6	6 492 893,16	522 661,47	39	6 488 081,71	521 574,95
7	6 492 639,32	522 690,12	40	6 487 966,51	521 592,62
8	6 492 619,03	522 691,87	41	6 487 968,50	521 707,08
9	6 492 250,08	522 770,69	42	6 487 948,23	521 709,57
10	6 491 630,51	522 948,01	43	6 487 789,08	521 729,09
11	6 491 409,04	522 912,88	44	6 487 740,66	521 564,21
12	6 491 112,06	522 872,51	45	6 487 553,60	521 566,18
13	6 491 111,08	522 930,16	46	6 487 514,96	521 566,59
14	6 489 473,51	522 959,88	47	6 487 511,57	521 175,14
15	6 489 476,80	523 172,78	48	6 487 510,25	520 852,49
16	6 490 416,78	523 116,19	49	6 488 734,74	520 818,44
17	6 490 455,30	523 104,79	50	6 489 048,36	520 805,33
18	6 490 480,85	523 103,60	51	6 490 799,61	520 788,48
19	6 490 554,81	523 107,88	52	6 490 762,38	520 645,87
20	6 490 555,57	523 364,14	53	6 490 970,38	520 643,87
21	6 490 027,19	523 699,37	54	6 492 530,08	520 642,73
22	6 490 031,03	523 815,50	55	6 492 348,55	521 635,73
23	6 490 016,10	523 828,18	56	6 492 380,14	521 812,81
24	6 489 280,08	523 827,08	57	6 492 216,52	521 862,21
25	6 489 261,54	523 822,64	58	6 492 127,19	521 872,01
26	6 489 232,61	523 784,87	59	6 491 167,79	521 882,94
27	6 489 209,57	523 750,12	60	6 491 134,87	521 838,99
28	6 489 208,14	523 614,69	61	6 491 130,74	521 733,84
29	6 489 083,37	523 614,36	62	6 491 152,31	521 649,83
30	6 489 070,54	522 618,63	63	6 491 095,04	522 351,71
31	6 488 736,76	522 628,66	64	6 491 094,86	522 568,87
32	6 488 674,88	522 630,52	65	6 489 468,18	522 621,01
33	6 488 668,00	522 060,75	66	6 489 464,40	522 379,35

Pindala 947,62 ha

Valli tüüpristlõige

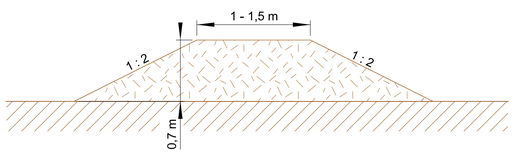

Valli pikilõige

Vaade ülemisest bjeffist alumise suunal

Maapinna planeerimine

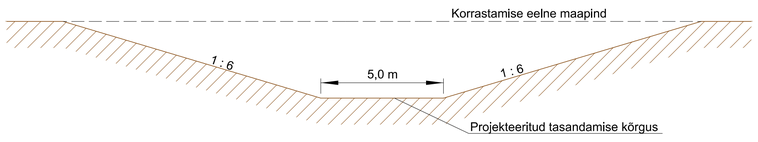

Märkused:

1. Koordinaadid L-Est 97 süsteemis, kõrgused EH2000 süsteemis.
2. Lähtekoordinaadid ja kõrgus: Trimble VRS Now baasjaamade võrk.
3. Mõõdistas OÜ Inseneribüroo STEIGER november 2023 ja märts-aprill 2024.
4. Asendiplaan: Maa-ameti X-GIS kaardirakendus.
5. Kasutatud on:
   - Maa-ameti väljastatud katastriüksuste piiriandmeid (seisuga 27.02.2024).
6. Kasutatud tarkvara: Bentley PowerCivil for Baltics V8i (litsents: 70000661800020).

Objekti nimetus ja aadress	Joonise sisu	Graafiline lisa 3/14
Lavassaare ja Elbu turbatootmisala Põhja-Pärnumaa vald, Pärnu maakond	Tehnoloogilise korrastamise plaan	Mõõtkava 1 : 5000

OÜ Inseneribüroo STEIGER Männiku tee 104, 11216 Tallinn +372 668 1011, info@steiger.ee	Koostas	Kristel Veersalu /Allkirjastatud digitaalselt/	Kuupäev 10.04.2024
	Kinnitas	Erki Vaguri /Allkirjastatud digitaalselt/	Töö nr 24/4741